

Recht van voorkoop

Gegevens opvraging

Ordernummer:	O2026-0378286	Datum opzoeking:	3/04/2026
Referentienummer:	Potterijstraat 134 -1	Zoekdata:	24592E0062/00G004
Datum opzoeking themabestand:	3/04/2026	Perceel:	24592E0062/00G004

Resultaat opvraging perceel gelegen in Tienen afdeling TIENEN 2 AFD, sectie E met perceelnummer 0062/00G004 [24592E0062/00G004]

Indicatieve kaartweergave



Resultaat

- Geen voorkooprecht van toepassing

Legende

- Voorkooprecht van toepassing
- Geen voorkooprecht van toepassing

Welke informatie kan u terugvinden in dit uittreksel?

In dit uittreksel worden alle Vlaamse voorkooprechten vermeld. Conventionele voorkooprechten en eventuele federale voorkooprechten vallen buiten het toepassingsgebied van dit uittreksel en moet u opzoeken via andere kanalen.

Datum informatieve vraag

De datum waarvoor de Vlaamse voorkooprechten opgevraagd worden.

Datum opzoeking themabestand

De datum waarop het geografisch themabestand 'Vlaamse voorkooprechten' werd nagegaan of er al dan niet Vlaamse voorkooprechten van toepassing zijn op de gevraagde percelen. De resultaten m.b.t voorkooprechten zijn bijgevolg enkel geldig voor deze datum. Deze datum kan maximum 2 jaar terug in de tijd gaan i.v.m. de datum opzoeking themabestand.

Kolommen

De kolommen type, overzicht, begunstigen, begindatum bekendmaking en prioriteit worden enkel ingevuld indien er een voorkooprecht van toepassing is en de informatie gekend is.

Bron vastgoedinfo

Deze opvraging kwam tot stand in samenwerking met Informatie Vlaanderen en op basis van het geografisch themabestand 'Vlaamse voorkeurechten', erkend als authentieke geografisch gegevensbron (Decreet van 25 mei 2007 houdende de harmonisering van de procedures van voorkeurechten (B.S. 24/07/2007) en Besluit van de Vlaamse Regering van 13 juli 2012 tot vaststelling van de datum van inwerkingtreding van het decreet van 25 mei 2007 houdende de harmonisering van de procedures van voorkeurechten en houdende de erkenning van het geografisch themabestand 'Vlaamse voorkeurechten' als authentieke geografische gegevensbron (B.S. 10/08/2012)).

Document gegenereerd op basis van de gegevens ontvangen van Informatie Vlaanderen via de ORIS webservice.

CIB vlaanderen vzw - Kortrijksesteenweg 1005 - 9000 Gent
0425.043.508 - vastgoedinfo@vastgoedloket.be

Gegevens opvraging

Ordernummer:	O2026-0378287	Datum opzoeking:	3/04/2026
Referentienummer:	Potterijstraat 134 -1	Zoekdata:	24592E0062/00G004
Perceel:	24592E0062/00G004		

Risicozones overstromingen - kaart 2017




Indicatieve kaartweergave



Resultaat

- Controleer of het perceel (gedeeltelijk) ingekleurd is als risicozone voor overstromingen

Legende

-  Nieuwe risicozone
-  Bevestigde risicozone
-  Geen risico meer

Welke informatie kan u terugvinden in dit uittreksel?

Risicozones overstromingen

Risicozones zoals bepaald in het Koninklijk besluit van 20 september 2017 tot wijziging van het koninklijk besluit van 28 februari 2007 tot afbakening van de risicozones bedoeld in artikel 68-7 van de wet van 25 juni 1992 op de landverzekeringsovereenkomst (met betrekking tot de verzekering tegen natuurrampen).

Bron vastgoedinfo

Deze opvraging bevat overheidsinformatie verkregen van de Vlaamse Milieumaatschappij en de Coördinatiecommissie Integraal Waterbeleid, Dokter De Moorstraat 24-26, 9300 Aalst en Informatie Vlaanderen, Havenlaan 88, 1000 Brussel wat betreft het Grootchalig Referentie Bestand Vlaanderen (GRB).

Meer info

www.integraalwaterbeleid.be
www.waterinfo.be/watertoets

OVERSTROMINGSRAPPORT 03-04-2026

Identificatie perceel en gebouwen

Gemeente	Tienen				
Afdeling	2	Sectie	E	Perceelnummer	0062/00G004
Aantal gebouwen op dit perceel	1				
Waterbeheerder(s)	Vlaamse Milieumaatschappij - Hasselt				



Informatie voor het volledige perceel

Parameter	Score
Perceelscore of P-score	A
Gebouwscore of G-score	A
Ligging in Signaalgebied	neen
Ligging in afgebakende oeverzone of afgebakend overstromingsgebied	neen
Ligging in een risicozone voor overstromingen	neen

A: geen overstroming gemodelleerd B: kleine kans op overstromingen onder klimaatverandering C: kleine kans op overstromingen D: middelgrote kans op overstromingen

Te gebruiken symbool voor informatieplicht: geen verplicht symbool

Informatie voor de verschillende gebouwen op het perceel

Gebouw ID	Score
12889778	A

DETAILKAARTEN

Detailkaart Overstromingsgevoelige gebieden pluviaal (door hevige neerslag)



Detailkaart Overstromingsgevoelige gebieden fluviaal (uit waterlopen)



Detailkaart Overstromingsgevoelige gebieden vanuit de zee



Legende

- A - Geen overstroming gemodelleerd
- B - Kleine kans op overstromingen onder klimaatverandering
- C - Kleine kans op overstromingen
- D - Middelgrote kans op overstromingen

PERCEELSCORE

Detail overstromingsgevoeligheid perceel te Tienen, afdeling 2, sectie E met perceelnummer 0062/00G004

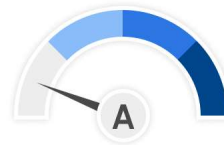
Alle scores worden op basis van de overstromingskansen geanalyseerd en vervolgens wordt een score toegekend aan uw woning of perceel.

PERCEELSCORE: A

Geen overstroming gemodelleerd



Intense neerslag
Pluviaal



Vanuit waterlopen
Fluviaal



Kustoverstroming
Zee



A: geen overstroming gemodelleerd B: kleine kans op overstromingen onder klimaatverandering C: kleine kans op overstromingen D: middelgrote kans op overstromingen



SCORE GEBOUW 12889778

Detail overstromingsgevoeligheid gebouw met ID 12889778

Alle scores worden op basis van de overstromingskansen geanalyseerd en vervolgens wordt een score toegekend aan uw woning of perceel.

GEBOUWSCORE: A

Geen overstroming gemodelleerd



Intense neerslag
Pluviaal



Vanuit waterlopen
Fluviaal



Kustoverstroming
Zee



A: geen overstroming gemodelleerd B: kleine kans op overstromingen onder klimaatverandering C: kleine kans op overstromingen D: middelgrote kans op overstromingen



Risicozones overstromingen m.b.t natuurrampenverzekering

Het perceel te Tienen, afdeling 2, sectie E met perceelnummer 0062/00G004 bevindt zich niet in een risicozone voor overstromingen.



Risicozones overstroming

- nieuwe risicozones
- bevestigde risicozones
- geen risico meer

INFORMATIEPLICHT

Wetgeving informatieplicht

De informatieplicht is opgenomen in art. 1.3.3.3.2 van het waterwetboek ofwel de gecodificeerde decreten betreffende het integraal waterbeleid. De details voor de uitwerking van de informatieplicht zijn opgenomen in hoofdstuk III/1 van het uitvoeringsbesluit watertoets.

Berekening P-score en G-score

Voor de berekening van de P-score wordt bekeken of er overlap is tussen het perceel en de drie overstromingskaarten.

Voor de berekening van de G-score wordt bekeken of er overlap is tussen één van de gebouwen op het perceel met een minimum oppervlakte van 25m² en de drie overstromingskaarten. Er wordt hiervoor een buffer van 1m genomen rond de gebouwen.

Aangezien enkel voor de G-score met een buffer wordt gewerkt, is hiervoor ook overlap mogelijk met de overstromingskaarten buiten het perceel. In dat geval wordt de P-score aangepast naar dezelfde waarde als de G-score.

Overstromingsrobuust gebouwd?

Uw woning kan zich in overstromingsgevoelig gebied bevinden, maar mogelijks is hier reeds rekening mee gehouden bij het bouwen en heeft u dus overstromingsrobuust gebouwd. In dit geval bestaat de mogelijkheid om een deskundige aan te stellen om uw score te laten aanpassen.

Signaalgebieden

Voor signaalgebieden geldt er wettelijk gezien geen informatieplicht, maar het is wel aangewezen om dit ook mee op te nemen bij de communicatie. Signaalgebieden zijn nog niet ontwikkelde gebieden met een harde bestemming zoals woongebied, die ook een belangrijke functie kunnen vervullen tijdens overstromingen. Het gaat om gebieden met een mogelijke tegenstrijdigheid tussen de huidige bestemmingsvoorschriften en de belangen van het watersysteem. Voor verschillende van deze gebieden werd beslist om een bouwvrije opgave te voorzien, omdat het risico tijdens overstromingen te groot is.

Afgebakende oeverzones en afgebakende overstromingsgebieden

Afgebakende oeverzones en overstromingsgebieden zijn in de meeste gevallen afgebakend op niet bebouwbare percelen, maar niet altijd. Het gaat om gebieden waar een recht van voorkoop geldt en waar inrichtingswerken worden voorzien in het kader van het waterbeleid.

Risicozones overstromingen met betrekking tot de natuurrampenverzekering

Risicozones zoals afgebakend volgens Koninklijk besluit van 20 september 2017 tot wijziging van het koninklijk besluit van 28 februari 2007 tot afbakening van de risicozones met betrekking tot de verzekering tegen natuurrampen in uitvoering van de wet op de landverzekeringsovereenkomst.

Meer info

www.integraalwaterbeleid.be

waterinfo.vlaanderen.be/informatieplicht

woningpas.vlaanderen.be

Gegevens opvraging

Ordernummer:	O2026-0378285	Datum opzoeking:	3/04/2026
Referentienummer:	Potterijstraat 134 -1	Zoekdata:	24592E0062/00G004
Perceel:	24592E0062/00G004		

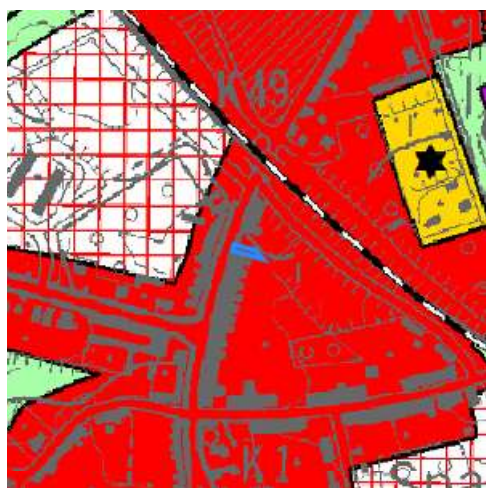
Informatieaanvraag Gewestinfo

Resultaat opvraging perceel gelegen in Tienen afdeling TIENEN 2 AFD, sectie E met perceelnummer 0062/00G004 [24592E0062/00G004]

Gewestplan

Hoofdbestemming (*):	woongebieden
Datum goedkeuring gewestplan:	24/03/1978
Gewestplan:	origineel gewestplan Tienen - Landen
Categorie:	Wonen

Indicatieve kaartweergave



Legende

 0100 - Woongebieden	 0700 - Groengebieden
 0105 - Woonuitbreidingsgebieden	 0701 - Natuurgebieden
 0200 - Gebieden voor gemeenschapsvoorziening en openbaar nut	 0702 - Natuurgebieden met wetenschappelijke waarde of natuureservaten
 0400 - Recreatiegebieden	 0800 - Bosgebieden
 0401 - Gebieden voor dagrecreatie	 0900 - Agrarische gebieden
 0402 - Gebieden voor verblijfsrecreatie	 0901 - Landschappelijke waardevolle agrarische gebieden
 0410 - Gebieden voor toeristische recreatieparken (TRP)	 1000 - Industriegebieden
 0500 - Parkgebieden	 1100 - Ambachtelijke bedrijven en KMO's
 0600 - Bufferzones	 1700 - Landelijke gebieden

Uitgebreide legende <https://www.realsmart.be/gewestplan.pdf>

Gewestelijk ruimtelijk uitvoeringsplan

Er is geen informatie beschikbaar op het gekozen perceelnummer.

Indicatieve kaartweergave



Legende

-  Contouren van grondMakken
-  Contouren van overdrukken (indien geen grondMak van GewRUP aanwezig, is bestemming op gewestplan ook nog van kracht)
-  Contouren van lijnen

Watergevoelige Openruimtegebieden (WORG)

Er is geen informatie beschikbaar op het gekozen perceelnummer.

Indicatieve kaartweergave



Legende

-  Contouren van WORG

Welke informatie kan u terugvinden in dit uittreksel?

Gewestplan

De Gewestplannen werden opgesteld in uitvoering van Wet op Ruimtelijke Ordening en de Stedenbouw van 1962 en worden op zich sinds 2002 niet meer gewijzigd. Het gewestplan is enkel nog van kracht is op die plekken waar het niet vervangen is door een nieuwer plan. Na 2000 zijn de bestemmingen van het gewestplan op vele plekken gewijzigd door de opmaak van 'ruimtelijke uitvoeringsplannen' (RUP'S). Het gewestplan geeft dus vaak niet de volledige juridische plancontext weer op een plek. Het gaat niet noodzakelijk om de meest actuele stedenbouwkundige bestemming. Dat is enkel het geval wanneer de bestemming sinds de gewestplannen niet meer is gewijzigd. De informatie in de kaarten heeft louter informatieve waarde en geen juridisch bindende kracht. Noteer tot slot dat indien het gebied door de Vlaamse regering is aangeduid als watergevoelig openruimtegebied (die info vindt u terug op de laatste kaart in dit rapport) de bestemming sowieso daardoor is 'overschreven'. De meest recente bestemming is dan die van 'watergevoelig openruimtegebied'.

Watergevoelige openruimtegebieden (WORG)

Om Vlaanderen beter te beschermen, wil de Vlaamse Regering het waterbergend vermogen van bepaalde watergevoelige gebieden vrijwaren en voldoende ruimte voorzien voor water. Deze gebieden worden herbestemd naar een openruimtefunctie via een ruimtelijk uitvoeringsplan (RUP) of door aanduiding als watergevoelig openruimtegebied (WORG). Binnen deze gebieden worden enkel nog openruimtefuncties toegestaan zoals landbouw, natuur en bos.

Gewestelijk Ruimtelijk Uitvoeringsplan

Een ruimtelijk uitvoeringsplan heeft uitvoering aan een ruimtelijk structuurplan. Het heeft een verordende waarde voor alle overheidsbeslissing. Het Vlaams gewest maakt gewestelijke ruimtelijke uitvoeringsplannen op. Ook provincies en gemeenten maken ruimtelijke uitvoeringsplannen op. Raadpleeg de gemeente of provincie voor een overzicht van de plannen op hun grondgebied.

Belangrijke Noot

Wilt u weten welke bestemming geldt op een bepaald perceel, dan vraagt u dit best na bij de gemeente. Zij hebben een overzicht van alle geldende plannen (ruimtelijke uitvoeringsplannen van gewest, provincie of gemeente, maar ook bijzonder plannen van aanleg) die het gewestplan intussen mogelijks hebben vervangen. **Meer info** www.ruimtelijkeordering.be

* Indien het perceel ingetekend is met meerdere bestemmingen, kan u de andere bestemmingen via de legende afleiden.

Bron vastgoedinfo

Deze opvraging bevat overheidsinformatie verkregen van Ruimte Vlaanderen, Koning Albert II-Laan 19 bus 11, 1210 Brussel, namens het Vlaams Gewest en Informatie Vlaanderen, Havenlaan 88, 1000 Brussel wat betreft het Grootschalig Referentie Bestand Vlaanderen (GRB).

Document gegenereerd op basis van de gegevens ontvangen van Ruimte Vlaanderen via de ORIS webservices.

CIB vlaanderen vzw - Kortrijksesteenweg 1005 - 9000 Gent
0425.043.508 - vastgoedinfo@vastgoedloket.be

Gegevens opvraging

Ordernummer:	O2026-0378291	Datum opzoeking:	3/04/2026
Referentienummer:	Potterijstraat 134 -1	Zoekdata:	24592E0062/00G004
Perceel:	24592E0062/00G004		

Resultaat opvraging perceel gelegen in Tienen afdeling TIENEN 2 AFD, sectie E met perceelnummer 0062/00G004 [24592E0062/00G004]

Informatievraag: Beschermd onroerend erfgoed (Met juridische gevolgen)

Indicatieve kaartweergave



Resultaat

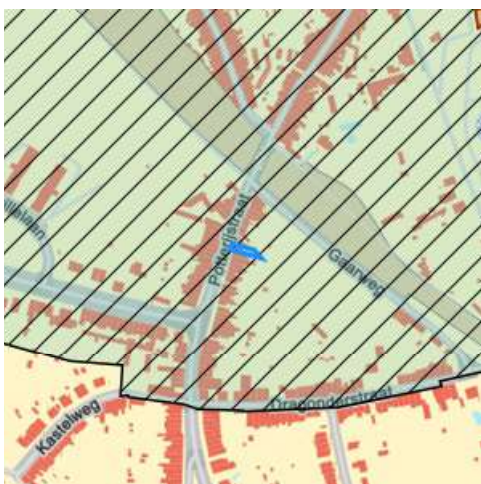
- Het onroerend goed is geen beschermd onroerend erfgoed

Legende

Cultuurhistorische landschappen	Monumenten
Archeologische sites	Overgangszones
Stads- en dorpsgezichten	

Informatievraag: Vastgestelde inventaris onroerend erfgoed (Met juridische gevolgen)

Indicatieve kaartweergave



Resultaat

- Historische stadskern van Tienen: (detail zie bijlage)

Legende

Landschapsatlas	Archeologische zones
Landschapelijk erfgoed	Bouwkundig erfgoed

Informatievraag: Erfgoedlandschap (Met juridische gevolgen)

Indicatieve kaartweergave



Resultaat

- Het onroerend goed is niet opgenomen in het erfgoedlandschap

Legende

-  Landschapelijk erfgoed

Informatievraag: Unesco werelderfgoed (Met juridische gevolgen)


Indicatieve kaartweergave



Resultaat

- Het onroerend goed is niet opgenomen in de Unesco Werelderfgoedlijst

Legende

-  Bufferzones
-  Kernzones

Informatievraag: Gebieden geen archeologie (Met juridische gevolgen)

Indicatieve kaartweergave



Resultaat

- Het onroerend erfgoed is niet opgenomen in gebieden waar geen archeologisch erfgoed te verwachten valt

Legende

-  Gewestelijk
-  Gemeentelijk

Informatievraag: Erfgoed plannen (Met juridische gevolgen)

Indicatieve kaartweergave



Resultaat

- Het onroerend goed heeft geen erfgoed plannen

Legende

-  Beheersplannen
-  Onroerenderfgoedrichtplannen

Informatievraag: Wetenschappelijke inventaris onroerend erfgoed (Aanvullend overzicht)

Indicatieve kaartweergave



Resultaat

- **Historische stadskern van Tienen:** Archeologisch (detail zie bijlage)

Legende

-  Archeologische erfgoed elementen
-  Archeologische erfgoed gehele
-  Bouwkundig erfgoed elementen
-  Landschappelijk erfgoed elementen
-  Landschappelijk erfgoed gehele

Informatievraag: Archeologienota's (Aanvullend overzicht)

Indicatieve kaartweergave



Resultaat

- Het onroerend goed heeft geen goedgekeurde archeologienota's

Legende

-  Archeologienota's

Informatievraag: Eindverslag archeologie (Aanvullend overzicht)

Indicatieve kaartweergave



Resultaat

- Het onroerend goed heeft geen eindverslagen van archeologisch onderzoek

Legende

 Eindverslag archeologie

Welke informatie kan u terugvinden in dit uittreksel?

Beschermd onroerend erfgoed

De minister bevoegd voor onroerend erfgoed kan een goed beschermen als het door de erfgoedwaarden van algemeen belang is. Het moet minimaal in de staat blijven waarin het zich bevond op het moment van de bescherming.

Is het onroerend goed beschermd, dan gelden er verschillende specifieke juridische (per monument, stads- of dorpsgezicht of cultuurhistorisch landschap) gevolgen om het behoud ervan te garanderen. Bovendien kan je beroep doen op verschillende vormen van financiële ondersteuning.

Er zijn vier mogelijke vormen van bescherming: een beschermd monument, een beschermd cultuurhistorisch landschap, een beschermd stads- of dorpsgezicht en een beschermde archeologische site. Binnen elk van deze statuten is het mogelijk om een overgangszone in te stellen. Zo'n zone ondersteunt de erfgoedwaarden van het beschermde goed.

Vastgesteld onroerend erfgoed

De vaststelling van een inventaris is één van de instrumenten die de Vlaamse overheid kan inzetten om onroerend erfgoed te behouden. Hiermee bevestigt de bevoegde minister dat alle erfgoeditems op een vastgestelde lijst erfgoedwaarde bezitten en nog altijd bewaard zijn. Bij een vastgesteld item moet de overheid, eigenaar of beheerder rekening houden met rechtsgevolgen. De rechtsgevolgen zijn minder uitgebreid dan bij een beschermd erfgoed. Bovendien gelden voor alle vastgesteld bouwkundig en landschappelijk erfgoed in Vlaanderen eenzelfde set rechtsgevolgen.

Het onroerenderfgoeddecreet voorziet bevoegdheid voor steden en gemeenten voor het inventariseren van bouwkundig en landschappelijk erfgoed. De Vlaamse overheid inventariseert het archeologisch erfgoed, varend erfgoed en de landschappelijke gehelen (Landschapsatlas).

Erfgoedlandschap

Anders dan bij een bescherming of vaststelling van een onroerend goed verloopt de procedure van een erfgoedlandschap via de regelgeving Ruimtelijke Ordening. Als er voor een gebied een RUP wordt opgemaakt, kan de plannende overheid (gemeente, provincie of Vlaanderen) ervoor kiezen om hier ook een erfgoedlandschap in af te bakenen. Zo kunnen er stedenbouwkundige voorschriften gekoppeld worden aan het erfgoedlandschap waarmee ingezet wordt op erfgoedzorg. Wordt je goed erfgoedlandschap, moet je rekening houden met zorgplicht.

Unesco werelderfgoed

De Werelderfgoedconventie van 1972 betracht cultureel en natuurlijk erfgoed dat van unieke en universele waarde is voor de mensheid, te bewaren en te ontsluiten voor toekomstige generaties. Meer dan 190 lidstaten hebben deze Conventie ondertekend. België is sinds 1996 ook partij bij het Werelderfgoedverdrag. Zowel cultureel als natuurlijk erfgoed, als erfgoed dat daarvan een gecombineerde vorm is, kan voor de Werelderfgoedlijst worden voorgedragen. Vlaanderen telt momenteel zeven beschermingen op de Werelderfgoedlijst: een serie van 13 begijnhoven en van 26 belforten, het atelier Plantin-Moretus, de woning Giuette, de volledige Brugse binnenstad, het Zoniënwoud, de Wortel-Kolonie en begraafplaatsen en herdenkingsites van WO I.

Gebieden geen archeologie

De kaart wordt sinds 2016 periodiek vastgesteld door het agentschap. Op die manier kunnen percelen of gebieden die beantwoorden aan de criteria voor opname op korte termijn op de kaart opgenomen worden. Dit geeft bouwheren, verkavelaars en ontwikkelaars met plannen voor dergelijke percelen de mogelijkheid om vrijgesteld te worden van een archeologisch vooronderzoek, zonder vertraging en bijkomende kosten.

Plannen

Een goedgekeurd beheersplan legt geen actieve verplichtingen op. Het is en blijft een geconcretiseerde beheersvisie voor een erfgoedplaats. Toch heeft het document in zekere mate een 'dwingend' kader waarbinnen je moet blijven: als je werken wil uitvoeren, moeten ze stroken met de beheersdoelstellingen uit het beheersplan. Zijn de beheersdoelstellingen niet meer passend, dan kan je een aanpassing van het beheersplan aanvragen of een nieuw beheersplan opmaken. De geldigheidsduur van een plan is 24 jaar. In bepaalde gevallen heb je een goedgekeurd beheersplan nodig om een erfgoedpremie aan te vragen.

Geïventariseerd wetenschappelijk onroerend erfgoed

Het agentschap Onroerend Erfgoed heeft de expliciete opdracht om al het waardevolle onroerend erfgoed in Vlaanderen te inventariseren. Door de jaren heen zijn er meerdere wetenschappelijke inventarissen opgemaakt over bouwkundig, landschappelijk en archeologisch erfgoed.

Geïventariseerd onroerend erfgoed is opgenomen in een wetenschappelijke inventaris. Zo'n opname heeft geen rechtsgevolgen. Het goed wordt enkel beschreven en gedocumenteerd.

Archeologienota's en nota's

Een bouwheer is in bepaalde gevallen verplicht om een archeologienota toe te voegen aan een vergunningsaanvraag. Hij stelt daarvoor een erkend archeoloog aan om een archeologisch vooronderzoek uit te voeren en een archeologienota op te stellen. Of je verplicht bent een archeologienota toe te voegen aan je vergunningsaanvraag is onder meer afhankelijk van: oppervlakte perceel en bodemingreep, ruimtelijke bestemming van perceel en of het terrein zich situeert in een beschermde archeologische site, in een vastgestelde archeologische zone of in een gebied waar geen archeologisch erfgoed te verwachten valt.

Eindverslag archeologisch onderzoek

Bij bouw- of verkavelingsprojecten maakt een erkend archeoloog verschillende verslagen op om archeologisch erfgoed te documenteren. De bouwheer moet aangeven of er archeologisch erfgoed op het terrein wordt verwacht en hoe hiermee zal worden omgegaan. Een vooronderzoek resulteert in een archeologienota of een nota bij een uitgesteld vooronderzoek. Als uit het vooronderzoek blijkt dat een archeologische site verder onderzocht moet worden, volgt een opgraving, uitgevoerd door een erkend archeoloog. Binnen twee maanden na het veldwerk maakt de archeoloog een archeologierapport met voorlopige bevindingen, dat aantoont dat het werk op het terrein is voltooid en de bouwwerkzaamheden kunnen beginnen. Het definitieve eindverslag, met alle onderzoeksresultaten, wordt binnen twee jaar na de opgraving bezorgd.

Wetgeving

Decreet van 12 juli 2013 betreffende het onroerend erfgoed, gewijzigd bij het decreet van 4 april 2014 (Belgisch Staatsblad 17 oktober 2013 en 15 april 2014). Besluit van de Vlaamse Regering betreffende de uitvoering van het Onroerenderfgoeddecreet van 12 juli 2013.

Meer info

www.onroenderfgoed.be

Bron vastgoedinfo

Deze opvraging bevat overheidsinformatie verkregen van het Agentschap Onroerend Erfgoed, Koning Albert-II-Laan 19, bus 5, 1210 Brussel en Informatie Vlaanderen, Havenlaan 88, 1000 Brussel wat betreft het Grootschalig Referentie Bestand Vlaanderen (GRB).

Document gegenereerd op basis van de gegevens ontvangen van het Agentschap Onroerend erfgoed via de ORIS webservices.

CIB vlaanderen vzw - Kortrijksesteenweg 1005 - 9000 Gent
0425.043.508 - vastgoedinfo@vastgoedloket.be

Bijlage

Informatieaanvraag Onroerend erfgoed

(Referentienummer: Potterijstraat 134 -1)

Resultaat opvraging perceel gelegen in Tienen afdeling TIENEN 2 AFD, sectie E met perceelnummer 0062/00G004 [24592E0062/00G004]

Vastgestelde inventaris

Vastgestelde archeologische zone: Historische stadskern van Tienen

vastgestelde archeologische zone

Beknopte karakterisering

Typologies [steden](#), [stadsomwallingen](#)

Datering [Romeinse tijd](#), [middeleeuwen](#), [nieuwe tijd](#)

Beschrijving

De historische stadskern is een immense en complexe archeologische zone die het resultaat is van een eeuwenlange intense bewoning binnen de stedelijke grenzen, meestal een omwalling. De stadsplattegrond kent een cumulatief karakter en verschillende fasen, met een oude nederzettingkern die soms teruggaat op een vroeg- of pre-middeleeuwse aanwezigheid. Voor de afbakening is in eerste instantie gekeken naar het 19de-eeuwse gereduceerde kadaster omdat dit de eerste nauwkeurige kadasterkaart is die nog een tijdsbeeld geeft van voor de industrialisering.

Is de aanduiding van

- **Tienen (Tienen)** Deze zone omvat de historische stadskern van Tienen.

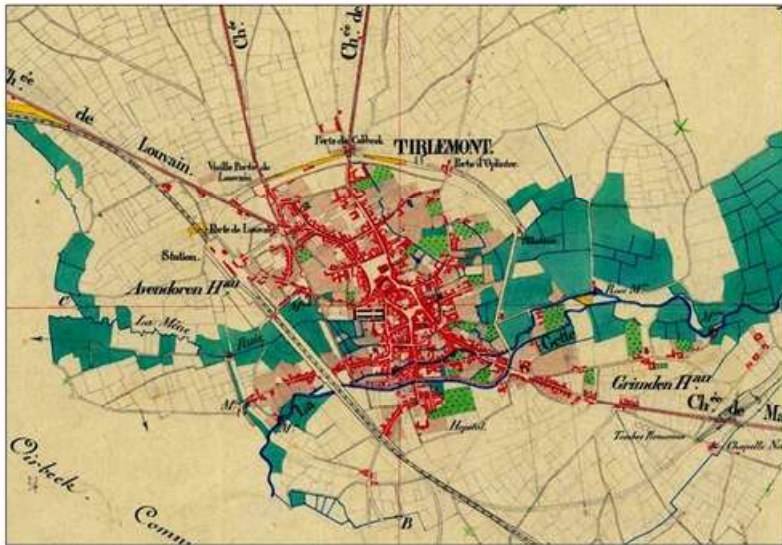
Meer info

- <https://id.erfgoed.net/aanduidingsobjecten/11923>

Beschermingsbesluiten

- [Historische stadskern Tienen - https://id.erfgoed.net/besluiten/5919](https://id.erfgoed.net/besluiten/5919)
Vaststellingsbesluiten

Historische stadskern van Tienen



Beknopte karakterisering

Typologies steden, stadsomwallingen

Datering Romeinse tijd, middeleeuwen, nieuwe tijd

Beschrijving

Algemene Beschrijving

Tienen is gelegen langs de Grote Gete, in het noorden van het Haspengouws plateau. De kern van de stad situeert zich op een verhevenheid, de Sint-Germinusheuvel, in de vallei van de Grote Gete. De Grote Gete stroomt ten zuiden van de stad. De Mene die nu de Grote Gete instroomt voor ze de stad bereikt, liep vroeger net ten zuiden van de eerste stadsomwalling. De Borggracht, die aftakt van de Grote Gete, loopt samen met de zuidelijke grens van de tweede omheining. De gronden rond de stad worden gekenmerkt door droge leembodems. In de vallei komen overwegend natte leembodems voor.

Op het gewestplan is de archeologische zone overwegend ingekleurd als woongebied en woongebied met cultureel-historische en/of esthetische waarde, maar ook parkgebied en gebied voor dagrecreatie komen – in mindere mate - voor.

Archeologische nota

Het ontstaan van de *vicus* Tienen is te situeren in de Romeinse periode. In Tienen ontwikkelde zich toen een nederzetting met centrumfuncties voor de omgeving op religieus, economisch en/of administratief vlak. Kenmerkend voor een agglomeratie met een centrale organisatie is de aanwezigheid van publieke bouwwerken. Deze *vicus* bevindt zich ten westen/noordwesten van het huidige stadscentrum en ligt deels binnen de afbakening van deze archeologische zone (Mertens 1972).

Sporen ouder dan de Romeinse periode zijn aangetroffen op de Wijngaardberg, net buiten de archeologische zone gelegen: nederzettingssporen en een “*enclos*” uit de ijzertijd en grachten uit het laatneolithicum (Martens e.a. 2004, 83; Martens e.a. 2000, 33).

Langs de rand van de oude Gallo-Romeinse *vicus* werd in de vroege middeleeuwen een kapel opgericht ter ere van Martinus. Mogelijk verwijst Martinus hier niet naar Martinus van Tours, één van de oudste heiligen van het christendom en vooral populair bij de kerstening van onze gewesten in de 7de en 8ste eeuw, maar wel naar de zevende bisschop van Tongeren (later werd hier wel Martinus van Tours vereerd). De Sint-Martinuskerk in Avendoren was alleszins de oudste parochiekerk van Tienen. Deze oude kern ligt nog net binnen de afbakening van de archeologische zone, nl. ten noordwesten van het huidige stadscentrum. De wijk zal echter in de loop van de middeleeuwen aan belang inboeten (Kempeneers, 1984, 37).

De bewoningskern die zal uitgroeien tot het latere centrum van de stad situeerde zich meer oostelijk, rond de beter verdedigbare Sint-Germinusheuvel (huidige Veemarkt). Sommige auteurs situeren de oorsprong van de eerste Sint-Germinuskerk in de 9de eeuw. Volgens een 12de-eeuwse transcriptie van een charter van 20 april 872 bevestigde Karel de Kale de Parijse abdij van Saint-Germain des Prés in het bezit van de villa ‘Thuinas’. In het originele charter ontbreekt deze vermelding en in het 12de-eeuwse *cartularium* werd voornoemde passage geschrapt. De gegevens, om de Tiense nederzetting zo vroeg aan Saint-Germain-des-Prés te linken, zijn dus niet betrouwbaar.

Hoewel er nog veel onzekerheden bestaan rond de exacte oorsprong van de Sint-Germinuskerk, mogen we stellen dat er zich rond dit kerkje een nederzetting vormde (www.tienen.be). Bij archeologisch onderzoek naar deze kerk werden resten aangetroffen die teruggaan

tot de tweede helft van de 12de eeuw.

Een tweede vroege vermelding van het bestaan van een vroege nederzetting vinden we terug in de levensbeschrijving van de Heilige Amalberga, daterend uit de 12de eeuw. Volgens dit relaas stak de heilige tijdens haar vlucht voor Karel Martel de Gete over op een plaats die men *Tienas* noemde. Dit vond plaats in de 8ste eeuw (www.tienen.be).

In de 10de eeuw maakte Tienen deel uit van het graafschap Bruningerode. Notger, prinsbisschop van Luik, was bezitter van dit graafschap. Deze eigendom wordt bevestigd in een akte door Keizer Otto III. Daardoor vormde Tienen een obstakel dat de weg van Vlaanderen en Brabant naar het Rijnland blokkeerde en werd zo in 1013 de inzet van een oorlog tussen Luik en Leuven (cf. Slag bij Hoegaarden). De graaf van Leuven won en zo werd Tienen een van de speerpunten van het graafschap Leuven. Tienen werd dan ook versterkt met een omheining en vijf stadspoorten. Met de werken voor deze eerste omheining werd al omstreeks 1014 aangevat. De Mene werd vergraven en zorgde voor het water van de stadsgracht. De ligging werd gereconstrueerd door P. Kempeneers (Kempeneers 1999, 3-8). Hoewel deze omheining als eerste omheining van Tienen beschouwd wordt, was daarvoor ook de Sint-Germanusheuvel al versterkt geweest (Kempeneers 1999, 4).

In de 13de eeuw was Tienen al lang uit zijn voegen gebarsten. Omstreeks 1250 was Tienen de hoofdplaats van een uitgestrekte meierij geworden, en zo de belangrijkste onder de kleine steden van Brabant, na Brussel, Leuven, Antwerpen en 's-Hertogenbosch (Kempeneers 1999, 9). De hertogen van Brabant bezaten er het 's Hertogenhuis dat in de jaren '70 van de 14de eeuw door Johanna van Brabant werd overgedragen aan de Onze-Lieve-Vrouwebroeders om er hun klooster in te richten (Doperé 2011, 4). De economisch sterke groei van de stad hing ook samen met de commercieel gunstige ligging op de belangrijke oost-west handelsroute en er ontwikkelde zich een bloeiend gilden- en ambachtswezen in de stad (www.tienen.be).

Men had dan ook tot de bouw van een nieuwe stadsomwalling beslist. Al in 1194 werd volgens Gramaye begonnen met aanleg van deze omwalling (Vrancken 2011, 9). Ter hoogte van de Oude Vestenstraat werd een muur gebouwd en in het zuiden werd de Borggracht gegraven (ca. 1230). Op de splitsing tussen de Gete en de Borggracht werd een sluisgebouw gebouwd dat men de Nieuwe Ark of Roos noemde (1233) (www.tienen.be). Bij graafwerken werd de versterking langs de Borggracht blootgelegd over een lengte van 910 meter en kon ze bestudeerd worden. De muur was voorzien van steunberen en zeven halfronde torens die alle werden teruggevonden (Kempeneers 1999, 10). Voor het verloop van deze omwalling verwijzen we naar Kempeneers (Kempeneers 1999, 9-14; Kempeneers 1984, 54-59).

Een derde omwalling (of grote omheining) probeerde ca. 1360 alle stadswijken te omvatten. Deze nieuwe verdedigingsgordel beperkte zich tot het opwerpen van aarden wallen en enkele nieuwe torens en poorten (www.tienen.be). Honderd jaar later waren de werken nog steeds niet helemaal voltooid. In 1781 gaf Jozef II de opdracht om de stadsomwalling volledig af te breken (Kempeneers 1999, 14-18). Deze grote omwalling gaf onvoldoende bescherming omdat ze te groot was uitgezet. Dit was gebleken in 1507 toen de stad zwaar te lijden had onder de opstand van Gelderland. Kort daarna gaf Karel V toestemming om een kleinere omwalling te bouwen en de grote omwalling gedeeltelijk af te breken. De grote omwalling bleef echter nog lange tijd onaangeroerd. Deze derde omwalling vormt de grens van de archeologische zone. De omwalling kende volgend verloop: in het noorden langs de huidige vesten, meer in het zuiden parallel met de Getestraat, ten zuiden van de Suikerfabriek en via de Keistraat en Torenstraat opnieuw naar het noorden via de verdwenen Dekensvest in de boomgaarden van Reynaerts en de Sliksteenest. Dit verloop is op verschillende historische kaarten (Popkaart, Vandermaelenkaart, Ferrariskaart, gereduceerd kadasterkaart) nog duidelijk zichtbaar.

Voor de vierde, kleinere, omwalling werd gebruik gemaakt van delen van de oudere omheining. De Borggracht werd opnieuw de zuidelijke stadsgrens. De bestaande muur van de tweede omheining begrenste de stad in het noorden. In het oosten bracht men in 1537-1538 een nieuwe verbinding tot stand tussen de Oude Poort en het Sliksteen. In een tweede fase werd in het westelijke stadsdeel een muur opgetrokken tussen de (Oude) Leuvensepoort en de Roos. Dit gebeurde in 1596 (www.tienen.be).

In de 14de eeuw kende Tienen zijn economisch hoogtepunt en verwierf de Tiense lakennijverheid internationale bekendheid. Op het einde van de 15de eeuw verloor deze lakennijverheid echter zijn internationale betekenis. Een tijdelijke opflakking kwam er aan het begin van de 16de eeuw toen Tienen de Gete bevaarbaar mocht maken.

Naast de machtige weversgilde floreerden in Tienen ook de gilden van o.a. de brouwers, vleeshouwers, volders, maalders, ... (nl.wikipedia.org/wiki/Geschiedenis_van_Tienen).

Ook het pottenbakkersambacht is geattesteerd in Tienen. Bij opgravingen aan de Veldbornstraat in 1963 werden drie pottenbakkersovens en grote hoeveelheden aardewerkscherven aangetroffen die kunnen gedateerd worden in de 14de-15de eeuw (Borremans 1963, 406-407).

De turbulente gebeurtenissen in de 16de-17de eeuw (Tachtigjarige Oorlog) hadden ook hun weerslag op Tienen. Pogingen van verschillende partijen om de stad in te nemen gingen met plunderingen en brandstichting gepaard. Het absolute dieptepunt voor Tienen is de gewelddadige inval van Frans-Hollandse troepen in 1635, waarbij een groot deel van de middeleeuwse stad afbrandde. Ook een deel van de middeleeuwse archieven gingen, samen met het toenmalige stadhuis op de Veemarkt, in vlammen op (informatie verkregen van L. Vrancken).

Op het einde van de 17de eeuw was Tienen slechts een schim van de welvarende middeleeuwse stad. Op economisch (en politiek) vlak won het brouwersambacht steeds meer invloed ten koste van de lakenindustrie.

In de loop van de 19de eeuw begon het bevolkingsaantal van Tienen opnieuw te groeien. De industriële ontwikkeling van Tienen was zeer nauw verbonden met de bloei en de evolutie van de landbouw in het vruchtbare Hageland en Haspengouw.

Als gevolg van deze spectaculaire bevolkingstoename brak de stad langzaam uit zijn middeleeuwse cocon. De stadsvesten werden

ontmanteld en er werden nieuwe invalswegen aangelegd. De stadswallen werden afgegraven en omgevormd tot wandelvesten. Ook de stadspoorten moesten er aan geloven. Dit betekent echter niet dat men resoluut van het principe van de ommuurde stad afstapte. Meestal bleef het onderste deel van de oude poorten nog enkele decennia bewaard. Dat in het huidige Tienen geen (bovengrondse) sporen bewaard bleven van de oude stadsomheining heeft waarschijnlijk te maken met de recyclage van het materiaal van de poorten en muren. Het plaatselijk gewonnen kwartsiet, dat voor de constructie van de verdedigingswerken gebruikt werd, leent zich immers prima voor het verharderen van wegen (www.tienen.be).

Verscheidende religieuze orden waren gevestigd in of aan de rand van de middeleeuwse stad. De franciscanen (aan de Minderbroedersstraat) zouden voor het eerst in 1261 vermeld worden in Tienen. Hun vestiging viel min of meer samen met de komst van de alexianen (cellebroeders, 1266, aan de Kapucijnenstraat, later Veldbornstraat) en de bogaarden (aan de Bogaardenstraat). Op dat ogenblik leefden er al begijnen en wittevrouwen (1251, aan de Gete in Aandoren) in de stad. Ongeveer 100 jaar later, in 1372, kregen de karmelieten, de Onze-Lieve-Vrouwebroeders, toestemming om zich te vestigen in Tienen. Zij mochten het 's Hertogenhuis bewonen. De dominicanen komen pas in 1843 naar de stad.

Het Groot begijnhof van Tienen, vermoedelijk gesticht rond 1240, was gelegen net te zuiden van de Borggracht, aan de rand van de stad. Het bogaardenklooster, was gelegen in het zuiden van de stad, aan de huidige Beggaardenstraat. In 1635 gingen de gebouwen in vlammen op, maar al snel startte men de wederopbouw en er werd ook aan bezitsuitbreiding gedaan, zodat de goederen van het klooster zich in de loop van de 17de eeuw uitstrekten tot aan de achterzijde van de woningen van het huidige Torsinplein (www.tienen.be).

De stad kende ook belangrijke liefdadigheidsinstellingen: de tafel van de H. Geest (1250), het Sint-Janshospitaal (1200) en de leprozerij van Danebroeck (1200). (http://nl.wikipedia.org/wiki/Geschiedenis_van_Tienen)

Latere kloosterstichtingen in Tienen zijn die van de annunciaten en de augustijnen. De annunciaten kregen in 1627 van het Sint-Germanuskapittel de toestemming om een klooster in te richten. De Sint-Jakobskapel, sinds 1319 vermeld, werd hen ter beschikking gesteld (dibe/relict/214959).

Het augustijnenklooster werd gesticht in 1615 op initiatief van enkele Tiense notabelen. De oude Sint-Barbarakapel op de hoek van de Dr. J. Geensstraat en de Danebroekstraat werd de kloosterkapel en door schenkingen en aankopen kregen zij een groot aaneengesloten blok tussen de Broekstraat, de Dr. J. Geensstraat, de Danebroekstraat en de Grote Markt in bezit (ile/park/223).

Het religieuze leven komt eveneens tot uiting in de aanwezigheid van verschillende kerken in Tienen. Naast de Sint-Germanuskerk en de Begijnhofkerk (cf. *supra*) is er ook de Onze-Lieve-Vrouw-ten-Poelkerk, gelegen aan de Grote Markt. Met de bouw van de kerk werd gestart aan het einde van de 13de eeuw (Kempeneers 1984, 102-108). De poel waar de naam van de kerk naar verwijst is de Haspoel die gedempt werd in 1724 (Kempeneers 2013, 99).

Wat betreft materiële overblijfselen uit het verleden kan gewezen worden op de aanwezigheid van een 13de-eeuwse kelder die vermoedelijk deel uitmaakte van het huis van de Hertogen van Brabant (opvolgers van de graven van Leuven). Deze kelder bevindt zich onder een van de gebouwen van het Immaculata Instituut (VIA Tienen) (tussen de Onze-Lieve-Vrouwebroedersstraat en de Ooievaarstraat (Doperé 2011, 1-6).

De archeologische aandacht voor Tienen heeft zich echter vooral toegespitst op het Romeinse verleden. Uitgebreide opgravingen vonden o.a. op het Grijpenveld plaats, grotendeels buiten de historische stadskern gelegen, plaats. Tijdens deze opgravingen werd een uitgestrekt Romeins grafveld aangetroffen, maar ook een ambachtelijke zone (pottenbakkerij, bronsateliers, glastelier) van de *vicus*, en een Romeinse cultusplaats. Ook oudere periodes zijn vertegenwoordigd. We vinden hier eveneens sporen terug die verband houden met de middeleeuwse stad: twee baksteenovens daterende uit de 13de-15de eeuw (Martens 2003, 23).

Ook langs de Zijdellingsestraat werden sporen (badgebouw, *horreum*, ...) van de *vicus* opgegraven. De 14de-eeuwse stadsomwalling werd hier in het opgravingsterrein vastgesteld (Vanderhoeven, 2002 133-160).

De Borggracht kon archeologisch bestudeerd worden (cf. *supra*). Ook aan het Hof van Kabbeek (later Kabbeekklooster) werd archeologisch onderzoek uitgevoerd. Deze gelegenheid deed zich voor bij de bouw van enkele nieuwe vleugels van het klooster. De vermelding *in cabeke* (uit ouder *katbeke*) vinden we al terug in 1321. Het hof behoorde toe aan de rentmeester van de hertog van Brabant. In 1414 werd het hof geschonken aan drie kloosterzusters. Een jaar later werd het klooster officieel opgericht.

Tijdens het onderzoek kwam een V-vormige gracht met bijhorend standspoor aan het licht, dat deel uitmaakte van de verdwenen Kabbeek. Ook sporen van de verschillende fasen van het klooster werden op het terrein waargenomen (Lodewijckx 1986, 25-26; Lodewijckx 1983b, 61-95).

Recenter (2011) vond er archeologisch onderzoek plaats in het Groot Begijnhof van de stad. Bij dit onderzoek werden laatmiddeleeuwse en postmiddeleeuwse bewoningssporen aangetroffen, waaronder een begijnhofhuisje. De resultaten leveren een beeld op van de geleidelijke ontwikkeling van de ruimte in de volle middeleeuwen met aanvankelijk wellicht eerder verspreide bewoning en veel lege zone waar wellicht aan leemontginning werd gedaan (Vander Ginst 2014, 165-170). Ook bij archeologisch vooronderzoek in 2014 aan de Hennemarkt en in de Peperstraat werden bewoningssporen uit de late middeleeuwen en de nieuwe tijd aangetroffen. (Vander Ginst e.a. 2015; Smeets 2015)

Hoewel het archeologisch onderzoek in de historische stadskern vrij beperkt is (uitgezonderd van het onderzoek in de *vicus*), kan er op basis van de historische gegevens gesteld worden dat in Tienen een rijk bodemarchief opgebouwd werd in de loop der geschiedenis. Zo kan ook nog verwezen worden naar de "honderden weggegooide potten die gevonden werden bij de bouw van de appartementen in de Meendijk rond 1958" (informatie verkregen van P. Kempeneers).

Evaluatie van de bewaringstoestand en motivatie voor de afbakening

De stedelijke ruimte bewaart sporen van samenlevingen die daar achtereenvolgens aanwezig waren en deze ruimte aan hun noden hebben aangepast. Ze is met andere woorden het resultaat van een complex levenstraject waarbij de invulling veranderlijk was naar gelang de sociaal-economische, maatschappelijke en institutionele context. Meer nog dan bij dorpen hebben stadsplattegronden een cumulatief karakter en verschillende fasen. De meeste steden zijn niet als geheel gepland, maar hebben vaak een oude nederzettingkern die teruggaat op een oude burcht of abdij, een economische infrastructuur of andere. Soms kunnen deze zelfs refereren naar een oudere, vroeg- of pre-middeleeuwse aanwezigheid.

Het gebruik van de 19de-eeuwse kadasterkaart (gereduceerd kadaster) als bron voor het onderzoek naar de historische gelaagdheid van een stad wordt gesuggereerd omdat deze een tijdsbeeld geeft van net voor de industrialisering en omdat dit de eerste nauwkeurige versie van het kadaster is met perceelsaanduiding. De oorspronkelijke perceelsindeling van een stad is een relatief stabiel element in de plattegrond, die vaak een pre-stedelijke oorsprong kent. Ondanks de processen van herverdeling blijven oude bezitsgrenzen en straatpatronen toch lang zichtbaar in het stedelijke landschap. De historische stedelijke kernen zijn immense archeologische sites en behoren tot de meest uitgebreide en complexe sites ter wereld, zowel in extensie als in stratigrafie. Tegelijkertijd zijn deze sites door permanente verstedelijking en stedelijke ontwikkeling ter plaatse zwaar bedreigd.

Wat betreft de afbakening wordt er traditioneel van uitgegaan dat de aanwezige versterkingen in de eerste plaats louter defensieve structuren waren en als dusdanig infrastructuur met een zware belemmerende invloed op de stadsontwikkeling. Hieruit volgt de constructie om de stadswallen te beschouwen als grenzen aan de stadsgroei en dus als bepaling van stadfasen. De stadswallen vormen een belangrijk onderdeel van de stedelijke identiteit en zijn als zodanig actieve componenten en bepalend voor de conceptuele stedelijke ruimte vóór de industriële periode en dus ook betekenisvol als afbakening van de complexe archeologische sites die steden zijn.

Omwille van al deze redenen wordt de grens van de archeologisch complexe en waardevolle ruimte vastgelegd op de buitenste afbakening van de stadsgracht rond de wallen en muren. De grachten bieden bovendien goede bewaringscondities voor organisch stedelijk afval. In een aantal gevallen werden de laatmiddeleeuwse muren tussen de 16de en de 18de eeuw vervangen door bastions en Vaubanversterkingen. De vergelijking met oudere stadsplannen laat echter steeds zien dat deze latere omwallingen ook de volledige laatmiddeleeuwse ruimte omvatten.

Het intekenen van de kernen gebeurde vanuit de ruimste perceelsafbakening en rekening houdende met belangrijke fysieke grenzen. Deze afbakening concentreert zich in de eerste plaats op de begrenzingen die zichtbaar zijn op de kaart, zoals stadsmuren, omwalling, stadsgrachten. Ook de open ruimtes tussen de bebouwde kern en strategische elementen zoals de rivieroever worden mee opgenomen. Op deze manier zijn we honderd procent zeker dat de afbakening van de historische stedelijke kernen in Vlaanderen dekkend is voor de volledige zone met complex stadsarcheologisch erfgoed (Tys e.a. 2010).

Bibliografie

Atlas Cadastral parcellaire de la Belgique, Philippe-Christian Popp, uitgegeven in 1842-1879, schaal 1:5000.

Gereduceerde Kadasterkaart van België, Dépôt de la Guerre, uitgegeven in 1845-1855, schaal 1:20.000.

Kabinetskaart van de Oostenrijkse Nederlanden voor Zijn Koninklijke Hoogheid de Hertog Karel Alexander van Lotharingen, Jozef Jean François de Ferraris, Koninklijke Bibliotheek van België, uitgegeven in 1770-1778, schaal 1:11.520 herleid naar 1:25.000.

Topografische kaart van België, Philippe Vandermaelen, uitgegeven in 1846-1854, schaal 1:20.000.

BORREMANS R. 1963: Oude Brabantse Gebruiksvoorwerpen, *De Brabantse Folklore* 160, 383-411.

DEGRYSE H. & BIESBROUCK B. (eds) 2013: *Tussen stad en platteland. De Romeinse vici van Vlaams-Brabant*, Accenten uit de geschiedenis van Vlaams-Brabant, Leuven.

DOPERÉ F. 2011: Tienen, waar de hertogen van Brabant thuis waren, *Museumopener* 11.3, 1-6.

HARTOCH E. & MARTENS M. 2004: Het middeleeuwse sporenareaal op het Grijpenveld te Tienen afkomstig van de noodopgraving van 1997 tot 2003. Enkele beschouwingen (VI.-Brab.), *Archaeologia Mediaevalis. Kroniek* 27, 70-71.

KEMPENEERS P. 1984: *Tienen in vroeger tijden*, Tienen.

KEMPENEERS P. 1999: *Thuis in Tienen I*, Tienen.

KEMPENEERS P. 2013: *Woordenboek van Tiense Plaatsnamen*, Tienen.

KEMPENEERS P. 2013: *Tienen in de wandeling*, Tienen.

LODEWIJCKX M. & DOPERÉ F. 1983a: Archeologische bijdrage tot de geschiedenis van het voormalige Kabbeeklooster te Tienen, *Acta Archaeologica Lovaniensia* 22, 61-95.

LODEWIJCKX M. & DOPERÉ F. 1983b: Tienen (Bt): voormalig Kabbeeklooster, *Archeologie* 1, 34.

LODEWIJCKX M. & DOPERÉ F. 1986: Tienen (Brab.): voormalig Kabbeeklooster, *Archeologie* 1, 25-26.

MARTENS M., DEBRUYNE T. & HARTOCH E. 2000: Nederzettingssporen uit de vroege ijzertijd op de Wijngaardberg te Tienen, *Lunula. Archaeologia protohistorica* VIII, 33-34.

- MARTENS M. 2003: De opgravingen op het Grijpenveld (1997-2003), *Recent archeologisch onderzoek in Vlaams-Brabant*, 23.
- MARTENS M., DEBRUYNE, T. & ERVYNCK A. 2004: Un enclos à fonction multiple du VIe/Ve siècle dans le Wijngaardberg, Tirlémont (Tienen), *Lunula. Archeologia protohistorica* XIII, 83-91.
- MARTENS, M. 2012: *Life and culture in the Roman small town of Tienen. Transformations of cultural behaviour by comparative analysis of material culture assemblages*, PhD thesis VU Amsterdam.
- MERTENS J. 1972: Tienen, een Gallo-Romeinse nederzetting, *Acta Archaeologica Lovaniensia* 5, 115-163.
- PROVOOST A. 1981: Tienen: pottenbakkerij Veldbornestraat, in: Provoost A. (ed.): *Blik op het bodemarchief van Oost-Brabant*, 73.
- SMEETS M. 2015: *Het archeologisch vooronderzoek aan de Peperstraat te Tienen*, Archeo-rapport 262, Kessel-Lo.
- TYS D., BUYLE E., VERDURMEN I. & CANTERS F. 2010: *Vectorisering en karakterisering van nederzettingkernen op basis van het zgn. 'gereduceerd kadaster'*, Skar-rapport 5, Brussel.
- VAN DER GINST V. & SMEETS M. 2014: *Het archeologisch onderzoek in het Groot Begijnhof te Tienen*, Archeo-rapport 220, Kessel-Lo.
- VAN DER GINST V. & SMEETS M. 2015: *Het archeologisch vooronderzoek aan de Hennemarkt te Tienen*, Archeo-rapport 262, Kessel-Lo.
- VRANCKEN L. 2011: De stad en de Brabantse hertogen, *Museumopener* 11.3, 9-14.
- <http://www.tienen.be/showpage.aspx?id=2319#g4a> (geraadpleegd op 26-05-2014).
- http://nl.wikipedia.org/wiki/Geschiedenis_van_Tienen (geraadpleegd op 26-05-2014).
- VERLOOVE C. 2012: *Klooster van annunciaten* [online], dibe/relict/214959 (geraadpleegd op 26-05-2014)
- DENEFF R. 2008: *Kloostertuin van de augustijnen* [online], ile/park/223 (geraadpleegd op 26-05-2014)
- Informatie verkregen van L. Vrancken (16 november 2014)
- Informatie verkregen van P. Kempeneers (13 november 2014)

Is aangeduid als

- **Tienen (Tienen)** Deze zone omvat de historische stadskern van Tienen.

Omvat

- **Broekstraat, Danebroek (Tienen)**
- **Broekstraat, Sint-Jorisplein (Tienen)**
- **Distelstraat, Verlatstraat (Tienen)** Bij infrastructuurwerken kwamen restanten van de vierde stadsomwalling aan het licht.
- **Donystraat 8 (Tienen)** Er konden twee niveaus onderscheiden worden. Het oudste niveau gaat mogelijk terug tot in de (late) middeleeuwen.
- **Goossensvest 5 (Tienen)** Er werden geen archeologisch relevante sporen aangetroffen.
- **Hennemarkt (Tienen)** Er is een archeologisch onderzoek uitgevoerd op de Hennemarkt naar aanleiding van een verkaveling. Er werden kelderfunderingen en enkele grondsporen, zoals kuilen, paalkuilen en extractiekuilen, aangetroffen. De sporen gaan terug tot de volle middeleeuwen.
- **O.L.V. Broedersstraat (Tienen)** Archeologisch onderzoek naar aanleiding van een nieuwbouw.
- **Ooievaarstraat (Tienen)** Tijdens het archeologische onderzoek werd een riooltunnel aangetroffen. Voor de wanden van deze tunnel werd deels gebruik gemaakt van 2 oudere muren.
- **Kloostergang (Tienen)** Tijdens het proefputtenonderzoek werden twee niveaus aangesneden. Beiden hebben sporen opgeleverd.
- **Ooievaarstraat 28-36 (Tienen)** Tijdens de archeologische opgraving werden in totaal 12 sporen en 24 muurresten aangetroffen. Een deel van deze sporen en muren behoort tot een oudere bewoningsfase langs de Ooievaarstraat. Naar alle waarschijnlijkheid handelt het hier om een laatmiddeleeuws erf (14de-15de eeuw).
- **Oude Vestenstraat 6 (Tienen)** Tijdens het vooronderzoek dat werd uitgevoerd in november 2020, werden drie archeologische niveaus aangetroffen. De site wordt gedateerd tussen de 14de en de 17de eeuw.
- **Peperstraat (Tienen)** Naar aanleiding van de bouw van een appartementsgebouw met ondergrondse parkeergarage en na een positief vooronderzoek in 2015 werd een archeologische opgraving uitgevoerd. Resten van kelders, leerlooierskuipen en ontginningskuilen werden aangetroffen. De vondsten dateren in de late middeleeuwen en postmiddeleeuwen.
- **Sint-Jorisplein (Tienen)** Bij een archeologische opgraving werden zowel sporen van de voormalige 19de-eeuwse rijkswachtkazerne als de vermoedelijke tuinmuur van het middeleeuwse Minderbroederklooster aangetroffen.

Is gerelateerd aan

- **Oude Vestenstraat 4 (Tienen)** Bij het archeologisch onderzoek troffen archeologen sporen aan uit de ijzertijd, middeleeuwen en nieuwste tijd aan.

Is deel van

- **Tienen (Tienen)**

Meer info

- <https://id.erfgoed.net/erfgoedobjecten/140041>

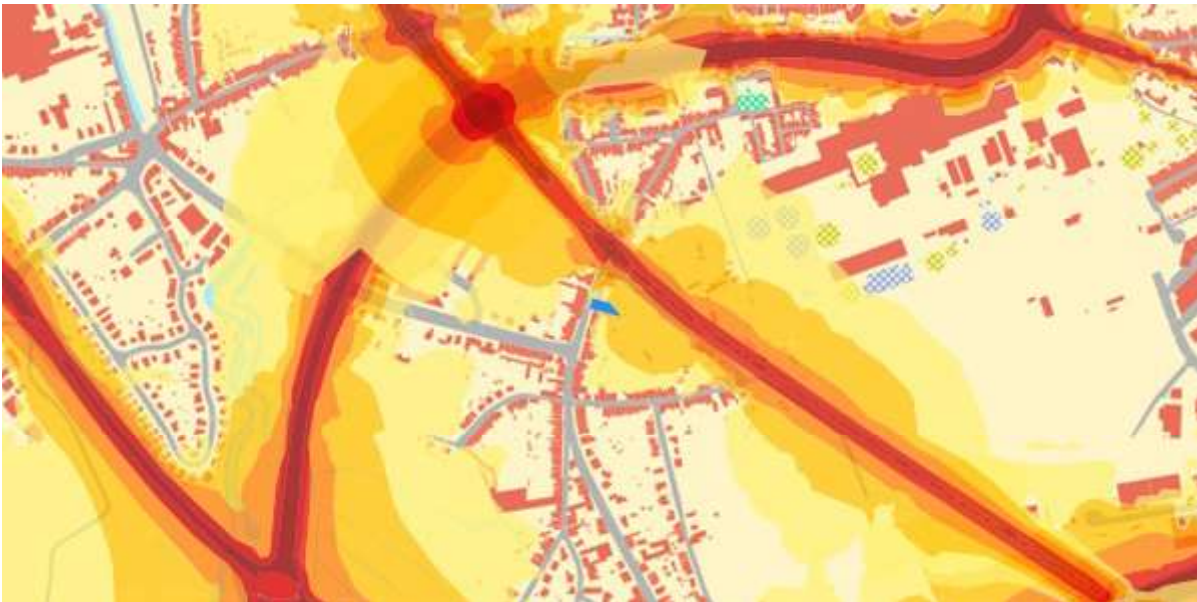
Gegevens opvraging

Ordernummer:	O2026-0378292	Datum opzoeking:	3/04/2026
Referentienummer:	Potterijstraat 134 -1	Zoekdata:	24592E0062/00G004
Perceel:	24592E0062/00G004		

Resultaat opvraging perceel gelegen in Tienen afdeling TIENEN 2 AFD, sectie E met perceelnummer 0062/00G004 [24592E0062/00G004]

Geluidsbelasting dag en nacht




Indicatieve kaartweergave



Resultaat

- Informatief:
 - Wegverkeer: Nee
 - Spoorverkeer: Ja
 - Luchtverkeer: Nee

Legende

	55-59 dB
	60-64 dB
	65-69 dB
	70-74 dB
	>= 75 dB

Geluidsbelasting nacht | 23u00 - 07u00

Indicatieve kaartweergave



Resultaat

- Informatief:
 - Wegverkeer: Nee
 - Spoorverkeer: Ja
 - Luchtverkeer: Nee

Legende



Groenkaart Vlaanderen

Indicatieve kaartweergave



Resultaat

- Informatief: Niet groen

Legende



Grondeninformatieregister OVAM

Indicatieve kaartweergave



Resultaat

- Informatief:
 - Geen informatie beschikbaar

Legende

- Oriënterend bodemonderzoek (OBO)
- Beschrijvend bodemonderzoek (BBO)
- Bodemsaneringsproject (BSP)
- Eindevaluatieonderzoek (EEO)
- ▨ Evaluatierapport schadegeval
- ▨ Vaststelling schadegeval
- ▨ Melding schadegeval
- ▨ Melding bodemverontreiniging

DOV

Indicatieve kaartweergave



Resultaat


- Geen informatie beschikbaar

Legende

- Bodemverontreiniging vraagt verder onderzoek
- Bodemverontreiniging vraagt geen verder onderzoek
- Er is een oriënterend bodemonderzoek nodig
- Geen bodemverontreiniging
- Grondinformatieregister bevat geen info
- Geen specifieke informatie door gegevensbescherming
- Resultaten van een bodemonderzoek nog niet verwerkt

Luchtkwaliteit - ozon

Indicatieve kaartweergave



Resultaat

- Gemeten waarde: 57.66

Legende

Overschrijdingsdagen

- | | | |
|---|---|--|
| ■ 0 - 10 | ■ 36 - 40 | ■ 51 - 55 |
| ■ 11 - 20 | ■ 41 - 45 | ■ 56 - 60 |
| ■ 21 - 30 | ■ 46 - 50 | ■ 61 - MAX |
| ■ 31 - 35 | | |

Luchtkwaliteit – fijn stof

Indicatieve kaartweergave

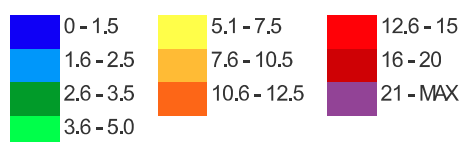


Resultaat

- Gemeten waarde: 10.62

Legende

µg/m³

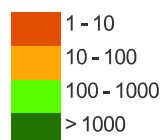


Ruimte & groen – Open ruimte

Indicatieve kaartweergave



Legende



Straling - Zendantennes (binnen een straal van 200 meter)

Indicatieve kaartweergave



Legende  Goedgekeurd attest

Resultaat

- Geen informatie beschikbaar

Licht – Lichtemissies

Indicatieve kaartweergave

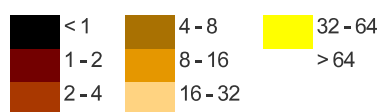


Resultaat

- Geen informatie beschikbaar


Legende

E-9 Watt/cm²/steradiaal



Mobiliteit – Bereikbaarheid met het openbaar vervoer

Indicatieve kaartweergave



Resultaat

- Mobiliteitsscore: 3.7

Legende

	Beperkt
	Matig
	Goed
	Zeer goed

Welke informatie kan u terugvinden in dit uittreksel?

Strategische geluidsbelastingskaart - Vlaanderen

Geluidsbelastingskaarten worden opgemaakt in uitvoering van de Europese richtlijn omgevingslawaai. Deze kaarten geven aan wat de geluidsbelasting is in de omgeving van de belangrijkste wegen, spoorwegen, luchthavens en agglomeraties in Vlaanderen.

De geluidsbelasting wordt op de kaarten aangegeven met twee indicatoren de Lden (dag) en de Lnight (nacht).

De geluidsbelasting op een punt is het resultaat van een modelberekening op basis van verschillende paramaters zoals: verkeersintensiteit, type verkeer, type wegdek, type trein, enz.

Groenkaart Vlaanderen

De groenkaart Vlaanderen is een overzichtskaart van het Agentschap Natuur en Bos die een overzicht biedt van het groen in Vlaanderen.

Grondeninformatieregister (OVAM)

Het grondinformatieregister (GIR) is uniek in de wereld. Nergens anders registreert de overheid gegevens over een grond zo gedetailleerd. Van zodra OVAM beschikt over een eerste rapport van bodemonderzoek, een schadegeval wordt gemeld of van zodra het perceel door de gemeente wordt opgenomen in de Gemeentelijke inventaris van riscicogronden, wordt het perceel opgenomen in het GIR. Opgelet: het register is nog niet volledig, er worden nog altijd gronden onderzocht!

Kaarten Leefkwaliteit Vlaanderen

Leefkwaliteit Vlaanderen biedt een selectie kaarten aan die de toestand van het milieu weergeven.

Meer info

www.wegenenverkeer.be
www.brusselsairport.be
www.natuurenbos.be
www.ovam.be
www.leefkwaliteitvlaanderen.be

Bron vastgoedinfo

- Kaart geluidsbelasting gegeneerd op basis van gegevens ontvangen van Agentschap Wegen en verkeer – Afdeling Wegenbouwkunde, Olympiadelaan 10, 1140 Brussel en Brussels Airport Company n.v., Luchthaven Brussel-Nationaal, 1930 Zaventem.
- Groenkaart Vlaanderen gegeneerd op basis van gegevens ontvangen van het Agentschap voor Natuur en Bos, Koning Albert II-Laan 20 8, 1000 Brussel
- Kaart Grondeninformatieregister gegeneerd op basis van gegevens ontvangen van OVAM, Stationsstraat 110, 2800 Mechelen.
- Kaart Luchtkwaliteit, Ruimte & Groen, Straling, Licht en Mobiliteit gegeneerd op basis van gegevens ontvangen van Leefkwaliteit Vlaanderen, Koning Albert II-Laan 20 bus 8 / 1000 Brussel.

Document gegeneerd op basis van gegevens van Agentschap voor Natuur en bos, Agentschap Wegen en verkeer en OVAM en Leefkwaliteit Vlaanderen via de ORIS webservices.

CIB vlaanderen vzw - Kortrijksesteenweg 1005 - 9000 Gent
0425.043.508 - vastgoedinfo@vastgoedloket.be

Mobiscore

Wat?

Hoe gemakkelijk raak je met de fiets of te voet van je huis of nieuwe thuis naar de dichtstbijzijnde scholen, winkels, openbaar vervoerhaltes en andere voorzieningen? Je berekent het met de Mobiscore. Die helpt je in je zoektocht naar een nieuwe, duurzaam gelegen woning. Hoe hoger de Mobiscore op de schaal van 0 tot 10, hoe lager de mobiliteits- en milieu-impact van je woonplaats.

Waarom?

Met de Mobiscore kun je bewust kiezen voor een nieuwe woonplaats waar je zelden of nooit een auto nodig hebt. Zo draag je bij aan minder files, luchtvervuiling, geluidsoverlast en geurhinder. Je kunt je mobiliteitsimpact verkleinen door je woonplaats strategisch te kiezen – vlak bij voorzieningen en goed bereikbaar te voet en met de fiets.

24592E0062/OOG004

8,5/10

 Openbaar vervoer Goed aanbod	Er is op minder dan 2km een belangrijke bushalte aanwezig Er is op minder dan 2km een treinstation aanwezig
 Onderwijs Goed bereikbaar te voet of met de fiets	De score houdt rekening met een geheel aan voorzieningen: kleuteronderwijs, lager onderwijs en middelbaar onderwijs.
 Winkels & diensten Goed bereikbaar te voet of met de fiets	De score houdt rekening met een geheel aan voorzieningen: bakkers, slagers, voedingswinkels, restaurants, cafés, kledingzaken, doe-het-zelfzaken, bank- en verzekeringskantoren, postkantoren en -punten, gemeentehuizen en rechtbanken.
 Cultuur, sport & natuur Goed bereikbaar te voet of met de fiets	De score houdt rekening met een geheel aan voorzieningen: bibliotheken, bioscopen, sportaccommodaties, zwembaden, schouwburgen/concertzalen/cultuurcentra en openbare parken/provinciale domeinen/ natuurgebieden.
 Gezondheid & zorg Zeer goed bereikbaar te voet of met de fiets	De score houdt rekening met een geheel aan voorzieningen: dokters, tandartsen, apothekers, geestelijke gezondheidszorg, ziekenhuizen, kinderopvang, ouderenvoorzieningen, O.C.M.W. en lokale dienstencentra.



Meer info - www.mobiscore.be



Mobiscore is een initiatief van de Vlaamse Overheid:

De Vlaamse overheid - Departement Omgeving

Gegevens opvraging

Ordernummer:	O2026-0378290	Datum opzoeking:	3/04/2026
Referentienummer:	Potterijstraat 134 -1	Zoekdata:	24592E0062/00G004
Perceel:	24592E0062/00G004		

Resultaat opvraging perceel gelegen in Tienen afdeling TIENEN 2 AFD, sectie E met perceelnummer 0062/00G004 [24592E0062/00G004]

Indicatieve kaartweergave



Resultaat

- Op deze locatie werden er geen entiteiten gevonden die zijn opgenomen in het register van herstellvorderingen.

Woningkwaliteit

De wet zegt dat iedereen recht heeft op menswaardig wonen. Een gezonde woning met een minimum aan comfort is immers een belangrijke voorwaarde voor een goede levenskwaliteit. Elke woning in Vlaanderen moet daarom voldoen aan een aantal minimumnormen op het vlak van veiligheid, gezondheid en basiscomfort. Die woningkwaliteitsnormen liggen vast in de Vlaamse Codex Wonen.

Wie een verkrotte woning verhuurt, te huur stelt of ter beschikking stelt, maakt zich schuldig aan krotverhuur en dat is een misdrijf waar zware straffen op staan. Het parket kan de verhuurder daarvoor vervolgen.

Het register van herstellvorderingen verzamelt alle panden waarvoor door de wooninspecteur in het kader van de strafrechtelijke procedure inzake woningkwaliteitshandhaving een herstellvordering werd opgesteld en waarvoor nog niet werd vastgesteld dat deze herstellvordering uitgevoerd werd. Dit register is te onderscheiden van de inventaris van ongeschikte en onbewoonbare woningen, dewelke enkel woningen bevat die ongeschikt of ongeschikt en onbewoonbaar verklaard zijn via een besluit.

U leest meer over herstellvorderingen op de pagina "[De strafrechtelijke procedure van de Vlaamse wooninspectie?](#)"

Bron Wonen Vlaanderen

Deze opvraging kwam tot stand in samenwerking met Wonen Vlaanderen en op basis van het Vlaams Loket Woningkwaliteit en het Register van herstellvorderingen.

Document gegenereerd op basis van de gegevens ontvangen van Wonen Vlaanderen via de ORIS webservices.

CIB vlaanderen vzw - Kortrijksesteenweg 1005 - 9000 Gent
0425.043.508 - vastgoedinfo@vastgoedloket.be

Gegevens opvraging

Ordernummer:	O2026-0378289	Datum opzoeking:	3/04/2026
Referentienummer:	Potterijstraat 134 -1	Zoekdata:	24592E0062/00G004
Perceel:	24592E0062/00G004		

Resultaat opvraging perceel gelegen in Tienen afdeling TIENEN 2 AFD, sectie E met perceelnummer 0062/00G004 [24592E0062/00G004]

Indicatieve kaartweergave



Resultaat

- Op deze locatie werden er geen entiteiten gevonden die zijn opgenomen in het Vlaamse inventaris van ongeschikte en onbewoonbare woningen.

Woningkwaliteit

De wet zegt dat iedereen recht heeft op menswaardig wonen. Een gezonde woning met een minimum aan comfort is immers een belangrijke voorwaarde voor een goede levenskwaliteit. Elke woning in Vlaanderen moet daarom voldoen aan een aantal minimumnormen op het vlak van veiligheid, gezondheid en basiscomfort. Die woningkwaliteitsnormen liggen vast in de Vlaamse Codex Wonen.

Met de heffing op ongeschikte en onbewoonbare woningen, ook wel 'krotbelasting' genoemd, wil de Vlaamse overheid de verloedering van de leefomgeving tegengaan. De belasting is gericht op ongeschikt of onbewoonbaar verklaarde woningen of gebouwen. Die gebouwen komen terecht in een inventaris die opgemaakt en beheerd wordt door Wonen-Vlaanderen. Naast deze belasting kunnen Vlaamse gemeenten ook zelf belastingen heffen en innen om leegstand en verwaarlozing tegen te gaan. De lijst met leegstaande gebouwen (zonder persoonsgegevens) kunt u opvragen bij de gemeente waar het pand gelegen is.

Het Vlaamse inventaris van ongeschikte en onbewoonbare woningen bestaat uit twee lijsten:

- woningen die ongeschikt of ongeschikt en onbewoonbaar werden verklaard op basis van de administratieve procedure tot ongeschikt- en onbewoonbaarverklaring van de Vlaamse Codex Wonen (boek 3);
- woningen die onbewoonbaar werden verklaard op basis van artikel 135 van de Nieuwe Gemeentwet.

U leest meer over ongeschikt- en onbewoonbaarheid op de pagina "[Wat als mijn woning niet in orde is?](#)"

U leest meer over heffingen op de pagina "[Heffing op ongeschikte en onbewoonbare woningen](#)"

Bron Wonen Vlaanderen

Deze opvraging kwam tot stand in samenwerking met Wonen Vlaanderen en op basis van het Vlaams Lokaet Woningkwaliteit en Vlaamse inventaris van ongeschikte en onbewoonbare woningen (VIVOO).

Document gegenereerd op basis van de gegevens ontvangen van Wonen Vlaanderen via de ORIS webservices.

CIB vlaanderen vzw - Kortrijksesteenweg 1005 - 9000 Gent
0425.043.508 - vastgoedinfo@vastgoedloket.be

Gegevens opvraging

Ordernummer:	O2026-0378288	Datum opzoeking:	3/04/2026
Referentienummer:	Potterijstraat 134 -1	Zoekdata:	24592E0062/00G004
Perceel:	24592E0062/00G004		

Resultaat opvraging perceel gelegen in Tienen afdeling TIENEN 2 AFD, sectie E met perceelnummer 0062/00G004 [24592E0062/00G004]

Informatievraag: Woningen met een conformiteitsattest Indicatieve kaartweergave



Resultaat

- Op deze locatie werden er geen entiteiten gevonden met een conformiteitsattest.

Informatievraag: CA verplicht Indicatieve kaartweergave



Resultaat

- Op deze locatie is een conformiteitsattest verplicht.
- 3.1 Voor een woning die verhuurd wordt of te huur of ter beschikking gesteld wordt als hoofdverblijfplaats moet de verhuurder of de ter beschikkingsteller over een geldig conformiteitsattest beschikken. 3.2 Deze verplichting wordt gefaseerd ingevoerd voor alle verhuringen, te huurstellingen enterbeschikkingstellingen en geldt:
 - vanaf 01 mei 2023: in het kern- en kleinstedelijk gebied;
 - vanaf 01 januari 2025: voor het volledige grondgebied van Tienen.
- 3.3 Nieuwe woningen worden na de eerste ingebruikname 10 jaar vrijgesteld van deze verordening.

Informatievraag: CA beperkte duurtijd
Indicatieve kaartweergave



Resultaat

- Op deze locatie bedraagt de standaard geldigheidstermijn van een conformiteitsattest 120 maanden.

Woningkwaliteit

De wet zegt dat iedereen recht heeft op menswaardig wonen. Een gezonde woning met een minimum aan comfort is immers een belangrijke voorwaarde voor een goede levenskwaliteit. Elke woning in Vlaanderen moet daarom voldoen aan een aantal minimumnormen op het vlak van veiligheid, gezondheid en basiscomfort. Die woningkwaliteitsnormen liggen vast in de Vlaamse Codex Wonen.

Wie een woning in Vlaanderen verhuurt, moet ervoor zorgen dat deze volledig in orde is en voldoet aan bepaalde normen. U leest meer over woningkwaliteitsnormen op de pagina [“Welke zijn de woningkwaliteitsnormen?”](#)

Een gemeente kan het conformiteitsattest verplicht stellen voor een bepaald deel of voor alle huurwoningen (bv. de woningen in bepaalde wijken, de stadskern, woningen ouder dan 20 jaar, ...). Het resultaat van deze opvraging werd hierboven weergegeven zoals bekend bij Wonen-Vlaanderen. Deze gegevensset wordt maandelijks geüpdatet. Gelieve ter volledigheid het gemeentelijk reglement te consulteren.

Het conformiteitsattest is een officieel document dat de gemeente aflevert en dat aantoonst dat de woning op het moment van de controle aan de woningkwaliteitsnormen voldeed. In sommige gevallen kan ook Wonen-Vlaanderen een conformiteitsattest afleveren. Om na te gaan of een woning conform, veilig en gezond is, voert een woningcontroleur van de gemeente of van Wonen-Vlaanderen een conformiteitsonderzoek uit. Hij controleert de woning aan de hand van een technisch verslag.

De woning krijgt een conformiteitsattest als ze niet ongeschikt of onbewoonbaar is en voldoende rookmelders heeft. U leest meer over ongeschikt- en onbewoonbaarheid op de pagina [“Wat als mijn woning niet in orde is?”](#)

Een gemeente kan de geldigheidsduur van het attest - standaard tien jaar - beperken voor een bepaald deel of voor alle huurwoningen. Het resultaat van deze opvraging werd hierboven weergegeven zoals bekend bij Wonen-Vlaanderen. Deze gegevensset wordt maandelijks geüpdatet. Gelieve ter volledigheid het gemeentelijk reglement te consulteren.

Bron Wonen Vlaanderen

Deze opvraging kwam tot stand in samenwerking met Wonen Vlaanderen en op basis van het Vlaams Loket Woningkwaliteit.

Document gegenereerd op basis van de gegevens ontvangen van Wonen Vlaanderen via de ORIS webservices.

CIB vlaanderen vzw - Kortrijksesteenweg 1005 - 9000 Gent
0425.043.508 - vastgoedinfo@vastgoedloket.be